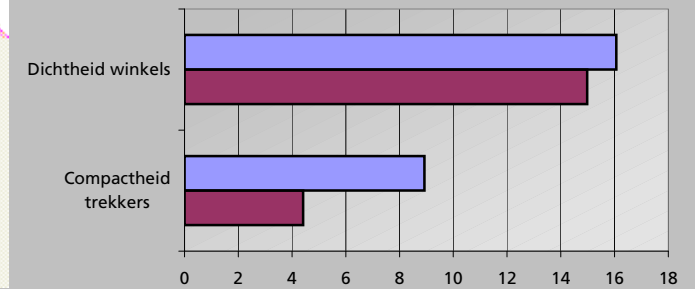
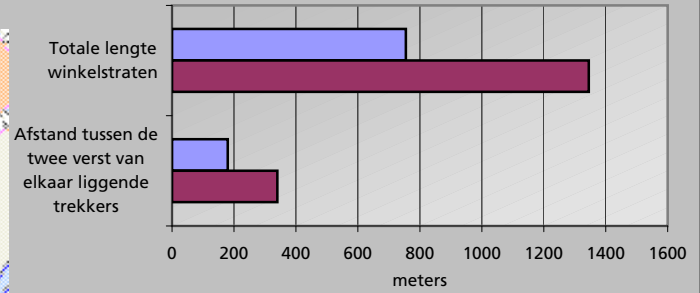
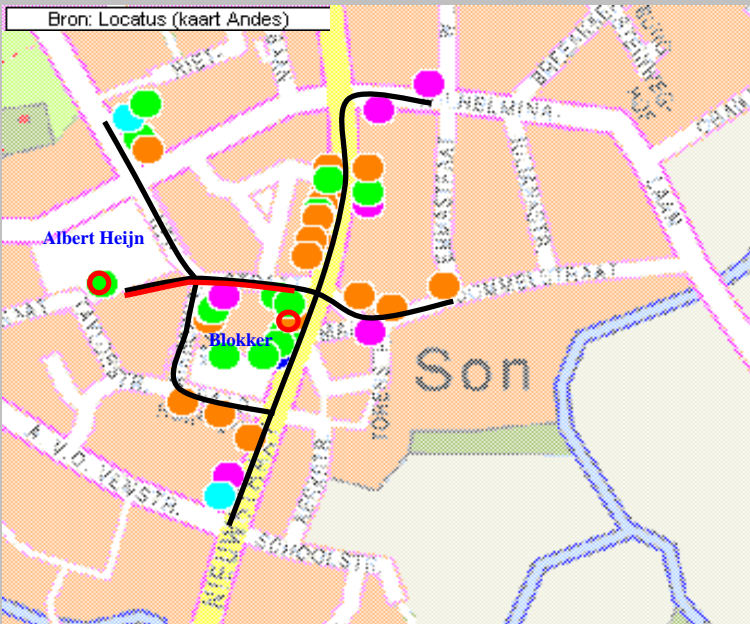


Locatie aspecten

Ruimtelijke aspecten



Toelichting Kaartje

Zwarte lijnen = de gemeten winkelstraten
 Rode lijn = Afstand tussen de twee verst van elkaar liggende trekkers
 Trekkers zijn onder meer (mode)warenhuizen, supermarkten of grotere winkels van landelijk bekende ketens

Toelichting grafieken

Dichtheid winkels = De gemiddelde afstand tussen winkels (totale lengte winkelstraten / totaal aantal winkels)
 Compactheid = Index van het aantal winkels tussen de twee verst van elkaar liggende trekkers (dichtheid winkels / afstand tussen de twee verst van elkaar liggende trekkers)

Functionele aspecten

	Centrum Son				Referentie Kernverzorgend centrum klein			
	Aantal winkels	WVO (m²)	Gem. omvang	Branche-mix	Gem. Aantal winkels	Gem. WVO (m²)	Gem. omvang	Branche-mix
Levensmiddelen	10	1.805	181	29%	5	1.163	224	37%
Persoonlijke Verzorging	4	510	128	8%	1	200	141	6%
Subtotaal Dagelijkse artikelen	14	2.315	165	37%	7	1.363	206	43%
Warenhuis	0	0	0	0%	0	28	432	1%
Kleding & Mode	14	1.559	111	25%	3	417	155	13%
Schoenen en lederwaren	2	195	98	3%	0	62	134	2%
Juwelier & Optiek	3	141	47	2%	1	39	59	1%
Huishoudelijke- & Luxe Artikelen	4	609	152	10%	1	185	168	6%
Antiek en kunst	0	0	0	0%	0	19	88	1%
Sport & Spel	0	0	0	0%	0	67	157	2%
Hobby	1	40	40	1%	0	27	63	1%
Media	1	210	210	3%	1	61	122	2%
Plant & Dier	2	130	65	2%	0	32	130	1%
Bruin & Witgoed	1	75	75	1%	1	91	132	3%
Auto & Fiets	1	200	200	3%	1	95	151	3%
Doe-Het-Zelf	1	167	167	5%	1	167	262	5%
Wonen	2	540	270	9%	1	428	359	14%
Detailhandel Overig	2	200	100	3%	0	61	125	2%
Subtotaal Niet-dagelijkse artikelen	33	3.899	118	63%	10	1.780	171	57%
Totaal	47	6.214	132	100%	17	3.144	184	100%
Leegstand	5	920	184	13%	3	478	160	13%
Totaal	52	7.134	137	100%	20	3.622	181	100%

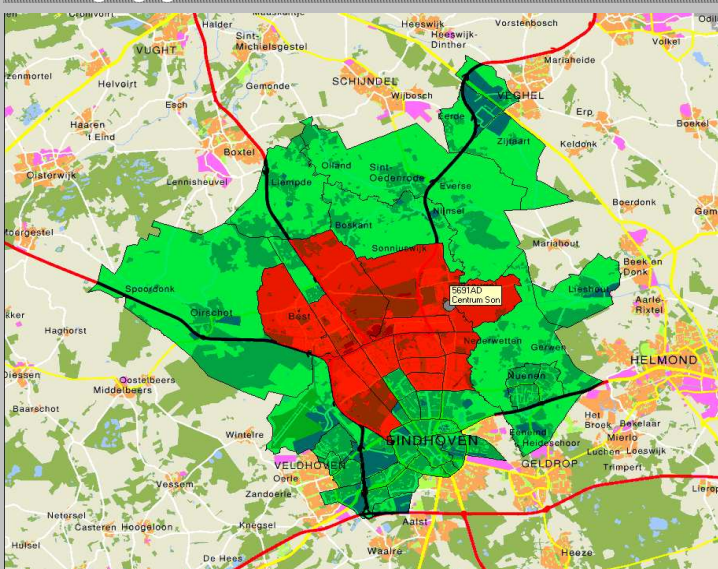
Filialisering

	Centrum Son	Referentie Kernverzorgend centrum klein
Aantal winkels	31%	28%
Oppervlak	52%	49%

Trekkers

Blokker	-
Albert Heijn	-
-	-
-	-

Verzorgingsgebied



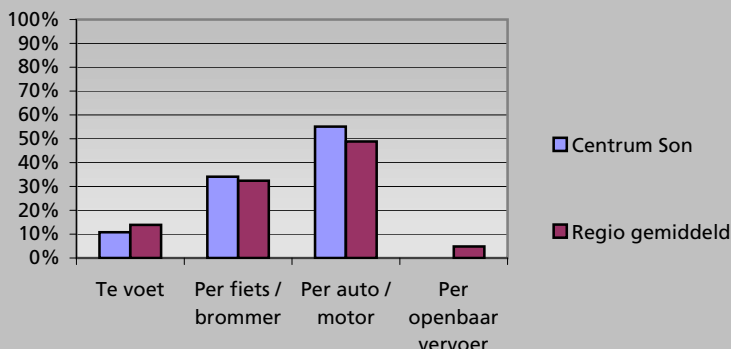
	Aantal inwoners
Gemeente	15.448
Kern	
Son	10.550
Verzorgingsgebied	
Centrum Son	
0 tot 10 minuten (primaair)	95.662
10 tot 15 minuten (secundair)	210.800

Toelichting verzorgingsgebied

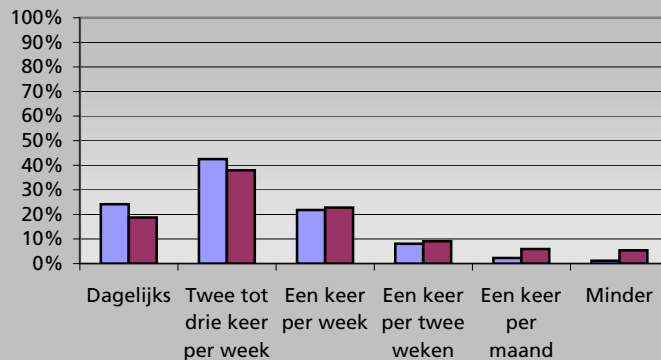
Verzorgingsgebied = Aantal inwoners binnen afstand van x aantal minuten met de auto van centrum

Bezoekgedrag

Vervoerswijze



Bezoekfrequentie



Bezoekmotieven

- Nabijheid
- Anders
- Bekendheid
- Doelgericht
- Keuze

Gemiste voorzieningen

- Kledingwinkel
- Sportwinkel
- Versspeciaalzaak
- Hema
- Doe-het-zelf-winkel

Verbeteringssuggesties

- Meer winkels/variantie
- Beter parkeren
- Fietsvriendelijker
- Uitstraling, sfeer en gezelligheid
- Autovrij / autoluw centrum

Combinatiebezoek

	Vaak	Soms	Nooit
Horeca	5%	57%	37%
Cultuur	11%	45%	44%
Vermaak	1%	9%	90%
Sport en Spel	7%	19%	74%

Beoordeling

Beoordelingen (gemiddeld)

